

ITINERARIO

*On the Road*



S A L E N T O : M A R E , S O L E E V E N T O

# G I O R N O 1 ( 25 KM )

 TOUR DEL CENTRO STORICO DI **LECCE** PARTENDO DA **PIAZZA SANT'ORONZO** E DALL'**ANFITEATRO ROMANO**

 PER 300 M. SU **VIA VITTORIO EMANUELE II**

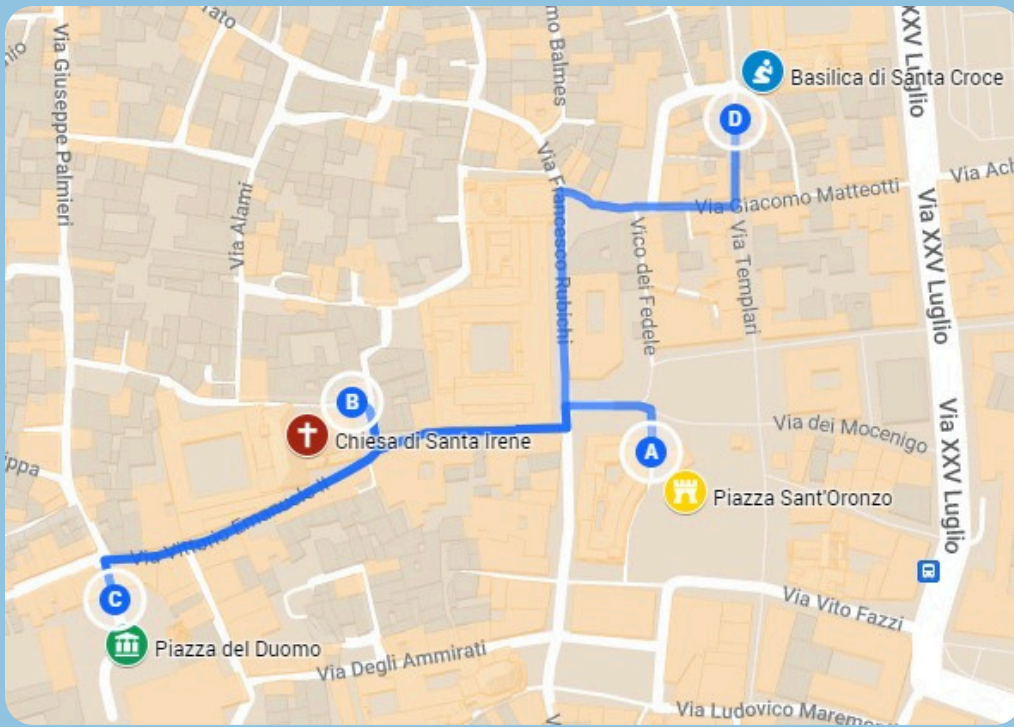
VISITA DELLA **CHIESA DI SANTA IRENE**

 PER 100 M. PROCEDERE SU **VIA VITTORIO EMANUELE II** E POI SVOLTARE A SINISTRA SU **PIAZZA DUOMO**

VISITA DI **PIAZZA DUOMO**

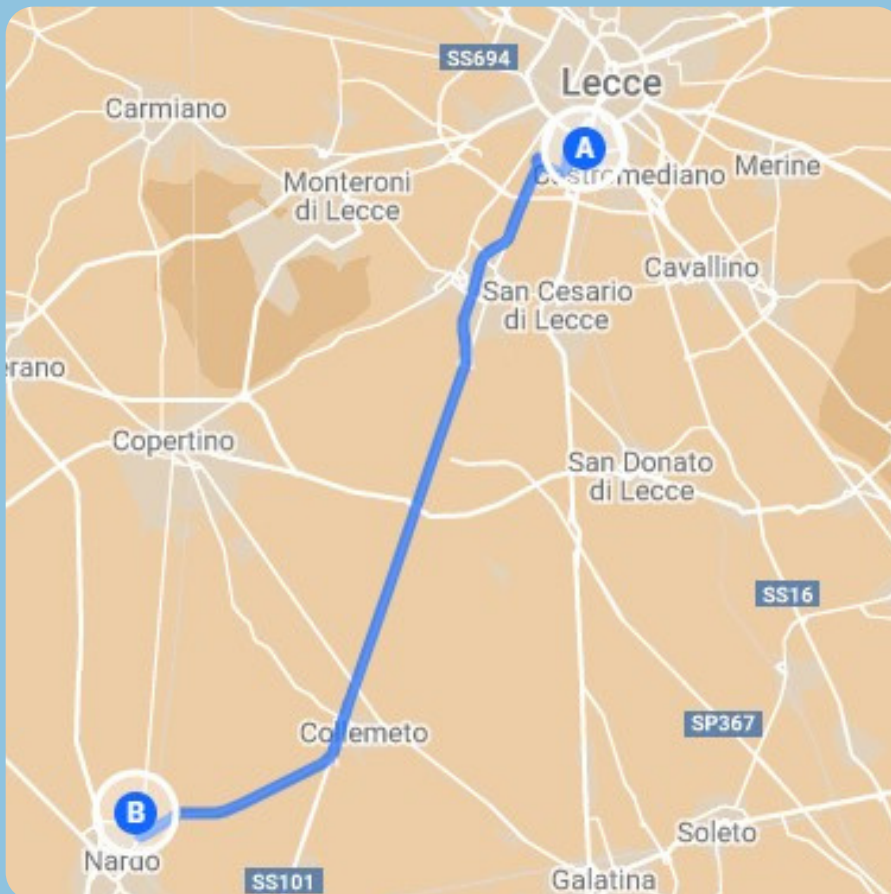
 PER 600 M. PERCORRERE **VIA VITTORIO EMANUELE II**, POI SVOLTARE A SINISTRA SU **VIA RUBICHI**, POI A DESTRA SU **VIA MATTEOTTI** E INFINE A SINISTRA SU **VIA UMBERTO I**

VISITA DELLA **BASILICA DI SANTA CROCE**



PERCORRERE LA **SS101** E PRENDERE  
L'**USCITA** PER **NARDÒ**

ARRIVO A **NARDÒ**



# G I O R N O 2 ( 🚗 21 KM )

TOUR 🚶 DEL CENTRO STORICO DI  
**NARDÒ**



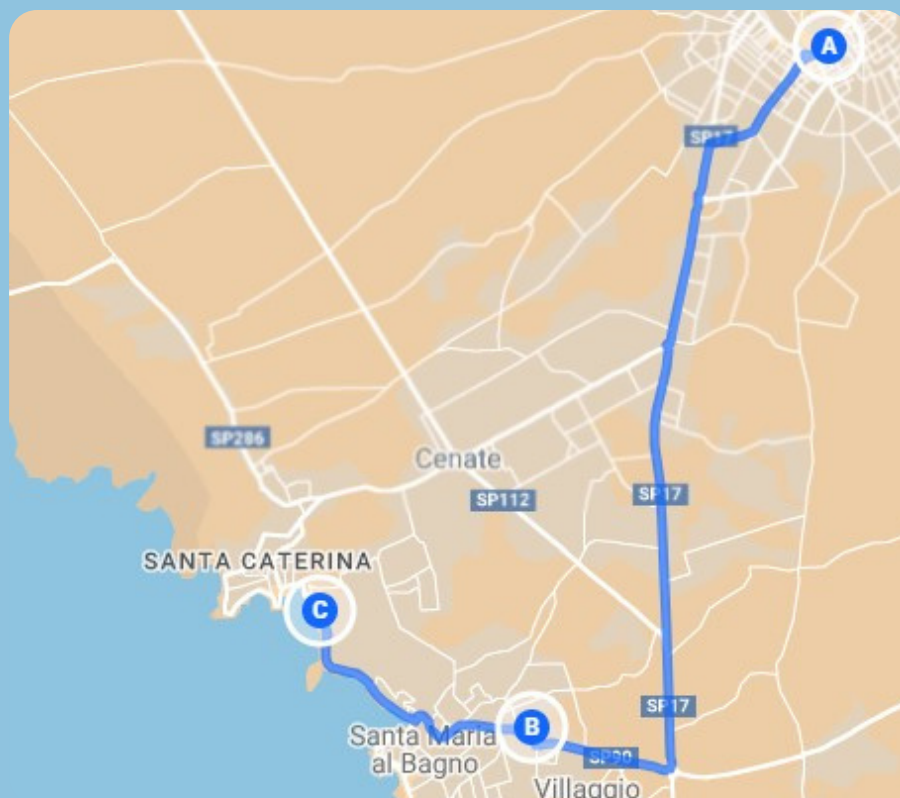
PERCORRERE LA **SP17** E POI PROSEGUIRE  
SULLA **SP90**, INDICAZIONI PER **SANTA  
MARIA AL BAGNO**

VISITA DI **SANTA MARIA AL BAGNO** E  
DELLE SUE **SPIAGGE**



PROSEGUIRE SULLA **LITORANEA** IN  
DIREZIONE **NORD**, INDICAZIONI PER  
**SANTA CATERINA**

VISITA DI **SANTA CATERINA** E DELLE  
SUE **SPIAGGE**



# G I O R N O 3 ( 🚗 32 KM )

## ● PARTENZA DA NARDÒ



PERCORRERE **STRADA CORANO** E POI LA **SP112**, SVOLTARE A DESTRA SU **STRADA BRUSCA** ED INFINE A SINISTRA

## ● TREKKING 🚶 DEL PARCO NATURALE DI PORTO SELVAGGIO



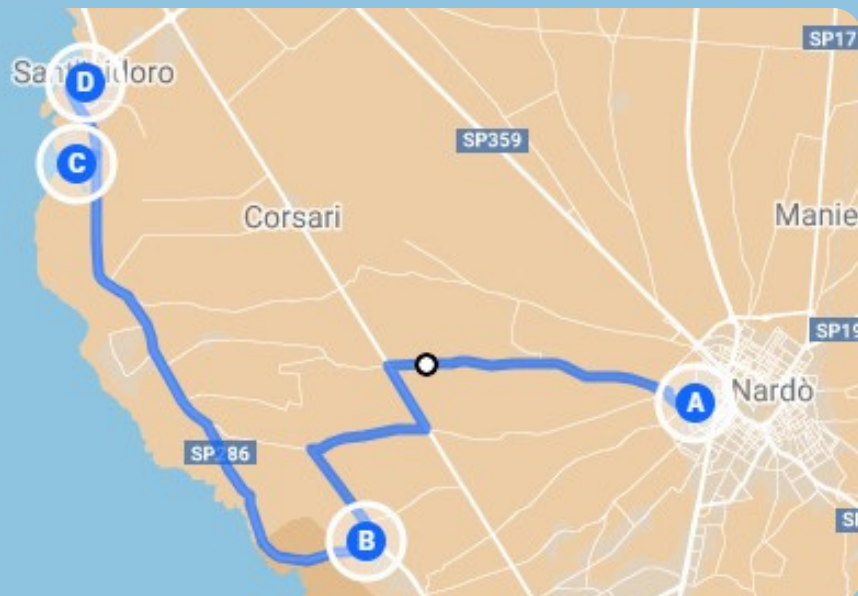
PROCEDERE SULLA **SP286**

## ● SOSTA ALLA SPIAGGIA DEL FRASCONE



PROCEDERE SULLA **SP286**

## ● SOSTA ALLA SPIAGGIA DI SANT'ISIDORO



# GIORNO 4 ( 🚗 72 KM )

## PARTENZA DA NARDÒ



PERCORRERE LA **SS101** IN DIREZIONE **LECCE**, PROCEDERE SULLA **SS694** E PRENDERE L'USCITA PER LA **SP1**, INDICAZIONI PER **MELENDUGNO**. DA QUI PROCEDERE SULLA **SP297**

## SOSTA ALLA SPIAGGIA DI TORRE DELL'ORSO



PROCEDERE SULLA **SP366** VERSO **SANT'ANDREA**

## VISITA ALLE SPIAGGE DI TORRE SANT'ANDREA



PROSEGUIRE SULLA **SP366**, INDICAZIONI PER **OTRANTO**

## ARRIVO AD OTRANTO



# GIORNO 5 (🚗 20 KM)

## PARTENZA DA OTRANTO



PERCORRERE LA **SP366** IN DIREZIONE **NORD**, INDICAZIONI PER **LAGHI ALIMINI**

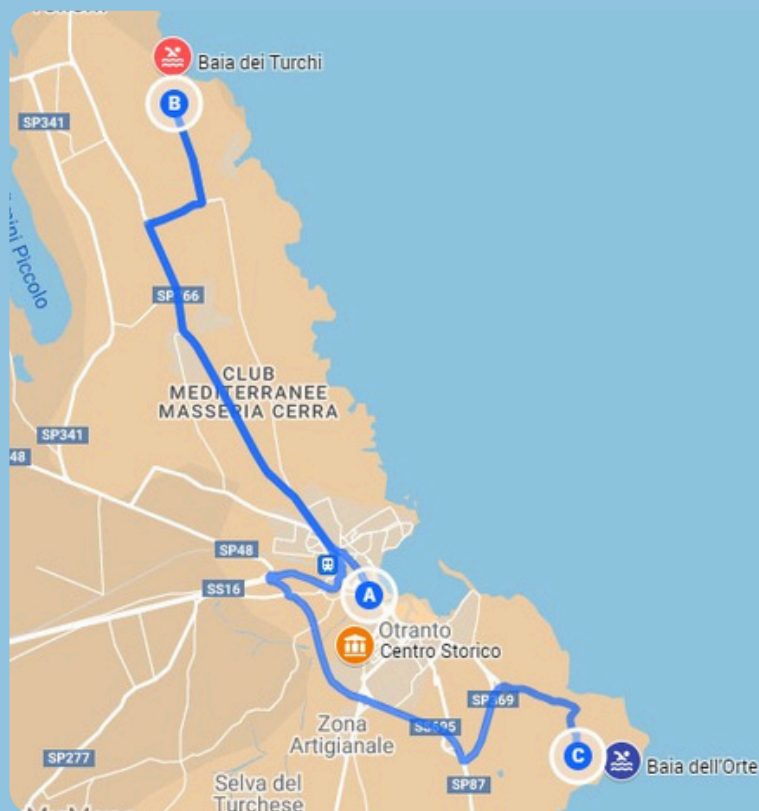
## SOSTA ALLA SPIAGGIA DI BAI A DEI TURCHI



PROCEDERE SULLA **SP366**, INDICAZIONI PER **OTRANTO**. PROSEGUIRE SULLA **SS695** ED INFINE PERCORRERE LA **SP369**, PRENDERE L'USCITA **VIA ORTE**

## VISITA DELLA CAVA DI BAUXITE E DI BAI A DELL'ORTE

## RIENTRO AD OTRANTO E VISITA DEL SUO CENTRO STORICO



# G I O R N O 6 ( 🚗 28 KM )

● PARTENZA DA **OTRANTO**



PERCORRERE LA **SP369** E POI PRESEGUIRE SULLA **SP87** E INFINE LA **SP358**

● SOSTA ALLA **SPIAGGIA DI PORTO MIGGIANO** E VISITA DEL CENTRO STORICO DI **SANTA CESAREA TERME**



PROCEDERE SULLA **SP358**, INDICAZIONI PER **CASTRO MARINA**

● VISITA DI **CASTRO MARINA**, DELLA **GROTTA DI ZINZULUSA** E DI **CALA DELL'ACQUAVIVA**

